

Genehmigungsvermerke Ortsplanungsrevision: Nutzungsplanung 2024

Mitwirkung vom ...
Vorprüfung vom ...

Publikation im Amtsblatt vom ...
Publikation im amtl. Anzeiger vom ...
Öffentliche Auflage vom ...

Einspracheverhandlungen ...
Erledigte Einsprachen ...
Unerledigte Einsprachen ...
Rechtsverwahrungen ...

Beschlossen durch den Gemeinderat am ...
Beschlossen durch den Grossen Gemeinderat am ...

Präsident/in Sekretärin

... Brigitte Leuthold

Die Richtigkeit dieser Angaben bescheinigt:
Interlaken, ...

Die Gemeindeschreiberin

Brigitte Leuthold

**Genehmigt durch das kantonale Amt für
Gemeinden und Raumordnung**

ÖFFENTLICHE MITWIRKUNG

Einwohnergemeinde Interlaken

Ortsplanungsrevision

**Änderung Uferschutzplan
1:1000**

Die Ortsplanungsrevision
besteht aus:

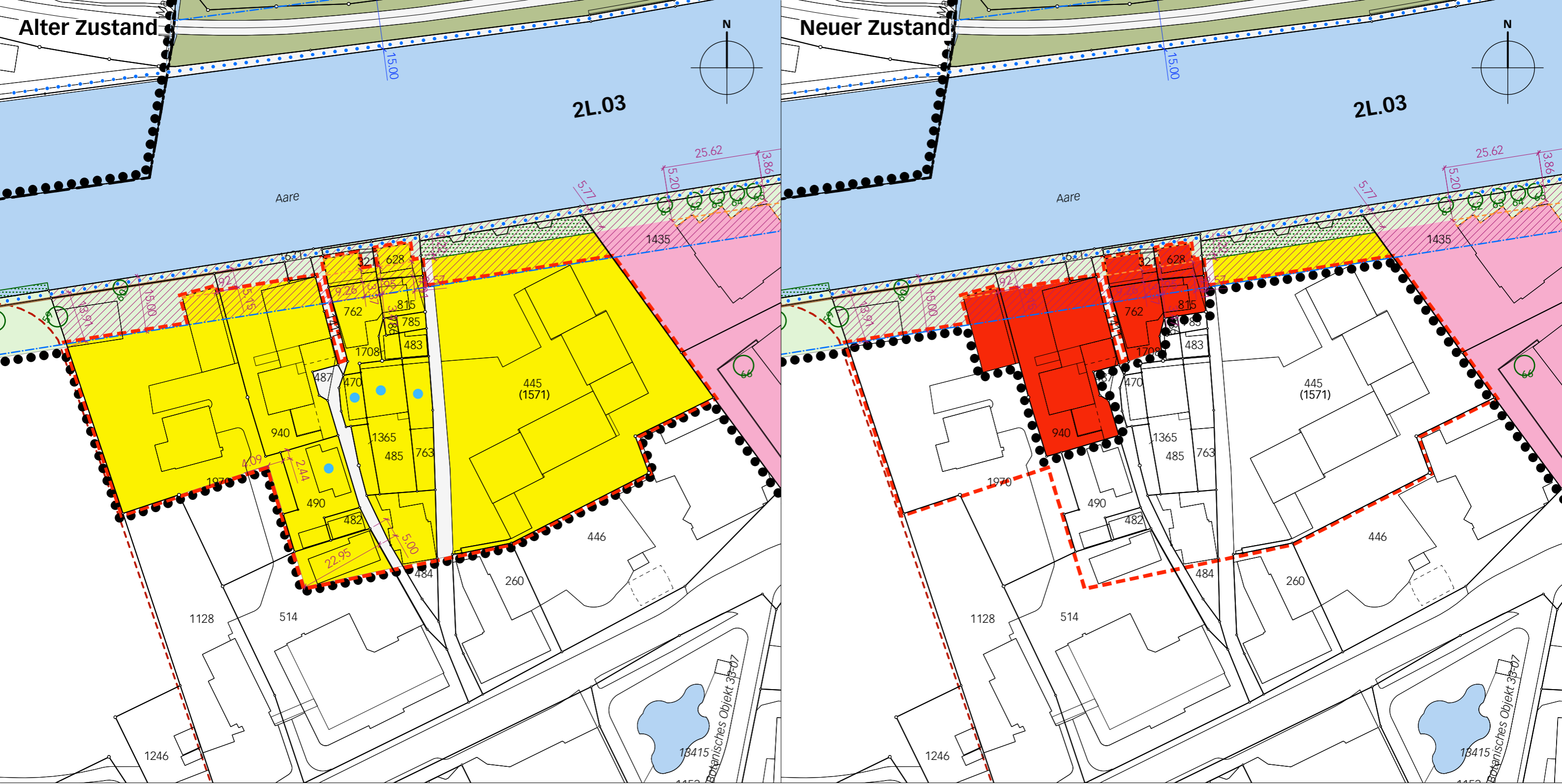
- Änderung Zonenplan
- Bauklassenplan
- Schutzzonenplan
- Zonenplan Naturgefahren
- Änderung Baulinienplan
- Änderung Gemeindebaureglement
- **Änderung Uferschutzplan**
- Änderung Vorschriften zum Uferschutzplan

weitere Unterlagen:







- Erläuterungsbericht
- Räumliches Entwicklungskonzept
REK mit Mitwirkungsbericht
- Lebensrauminventar







August 2024

interlaken/op-revision vorbereitungsphase/4/09/4/
änderung_uferschutzplan/06921_uspae_240807_mw/dr









Legende

-  Geänderte Uferschutzplanung und aus der Uferschutzplanung entnommene Bereiche
- Inhalte:**
-  Wirkungsbereich der Uferschutzplanung
-  Ufer-Wohnzone
-  Ufer-Wohnzone WK
-  Ufer-Hotelzonen
-  Uferschutzzone

-  Verkehrsfläche
-  Gewässerraumlinie
-  dicht überbautes Gebiet
-  Uferweg bestehend
-  Einzelbäume geschützt
-  geschützte Einfriedungen

Hinweise:

-  Gemeindegrenze
-  Wald
-  Ufervegetation
-  Gewässer offen/ingedolt
-  erhaltenswertes Objekt
-  Baugruppe